
















**Tekstforklaring**

-  Trær
-  Asfalt/vei
-  Fortau
-  Grus
-  Gress/Naturterreng
-  Bygg
-  Grøft
-  Renovasjon
-  Trapp
-  Trafo
-  Støyskjerm
-  Siktlinje
-  Grillplass
- Prosjekterte høydekoter
  -  1 meter koter
  -  5 meter koter

**Generell info**  
 - Alle mål må kontrolleres på stedet  
 - Eventuelle opplysninger som mangler, må kontrolleres med arkitekt.  
 - Det kan oppstå endringer etter justeringer fra andre fag

Rev	Beskrivelse	Dato	Sign.

Prosjekt:	B08 - Skjelle Sor	Tiltakshaver:	Glomar Eiendom
Tegning:	Landskapsplan	Gnr./Bnr./Festnr.:	54/2
Fase:	Detaljregulering	Prosjektnr.:	2205
Målestokk:	1:1000	Format:	A3

**OSTRE LINJE** ARKITEKTUR LANDSKAP

Stasjonsmester Frosts gate 14  
 1830 Askim | Tel.: 69 88 84 10  
 Mail: [post@ostrelinje.no](mailto:post@ostrelinje.no) | Org.nr.: 925 993 026

Sign.:	Yanko A.	Kontroll:	A.L.	Dato:	30.01.2024	Tegningsnr.:	L-10-01	Rev. ID	
--------	----------	-----------	------	-------	------------	--------------	---------	---------	--